

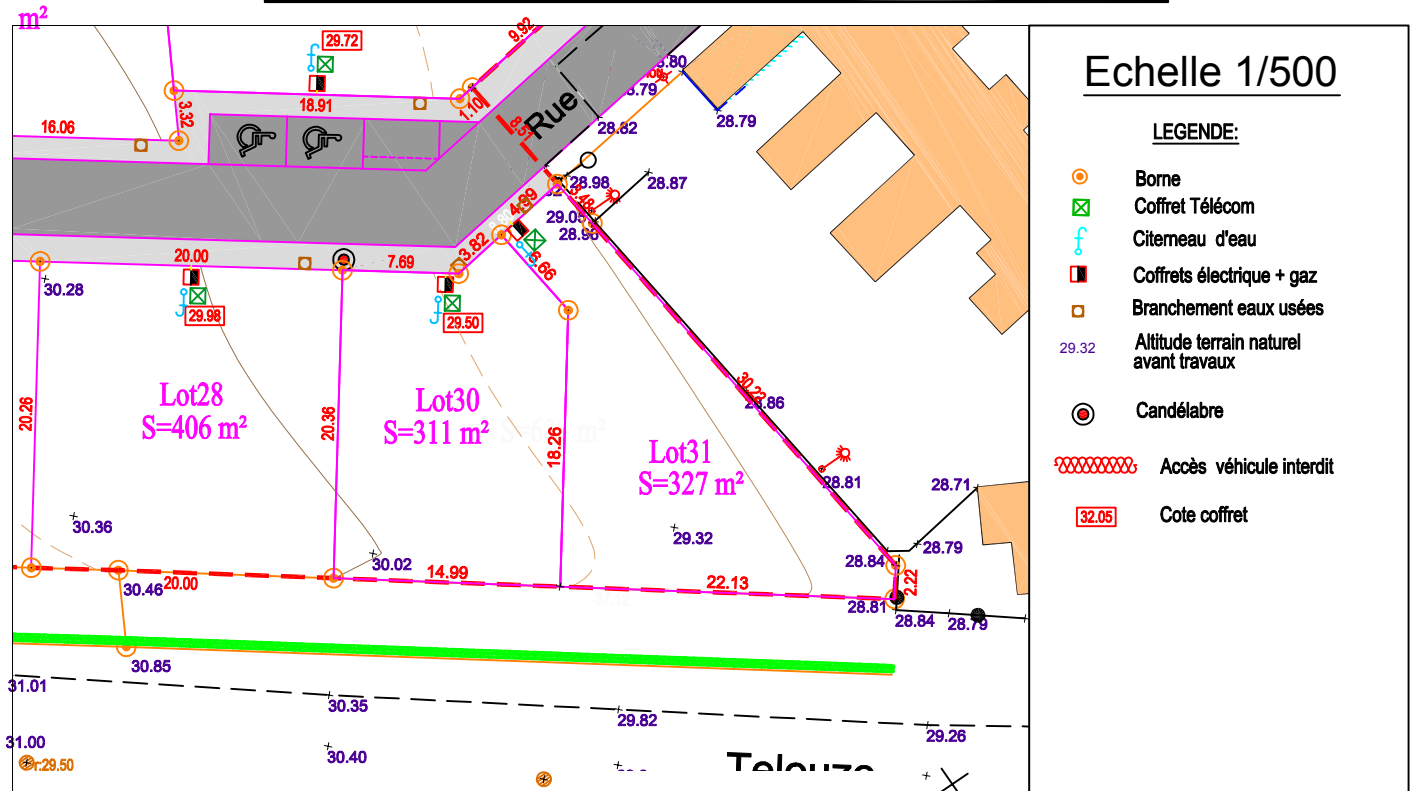
VILLE DE NIORT

"Les Jardins de Telouze 1"



CADASTRE Section KO
Numéro 167

PLAN DE BORNAGE Lot n°31




Echelle 1/500


LEGENDE:

- Borne
- Coffret Télécom
- Citerneau d'eau
- Coffrets électrique + gaz
- Branchement eaux usées
- 29.32 Altitude terrain naturel avant travaux
- Candélabre
- Accès véhicule interdit
- Cote coffret

La position exacte des différents branchements sera vérifiée sur place avant la réalisation du projet de construction. L'adaptation de la construction au terrain sera étudiée en tenant compte du niveau et de la position de la voie nouvelle ainsi que des réseaux créés.



Plan d'ensemble



Ref: 11-0242-1

22.12.2016

Joël DUPUIS – SARL GEO 3D

26-30 Avenue de Paris

Tel:05.49.17.24.90 – Fax:05.49.17.24.99

Email:geo3dniort@geo3d.fr